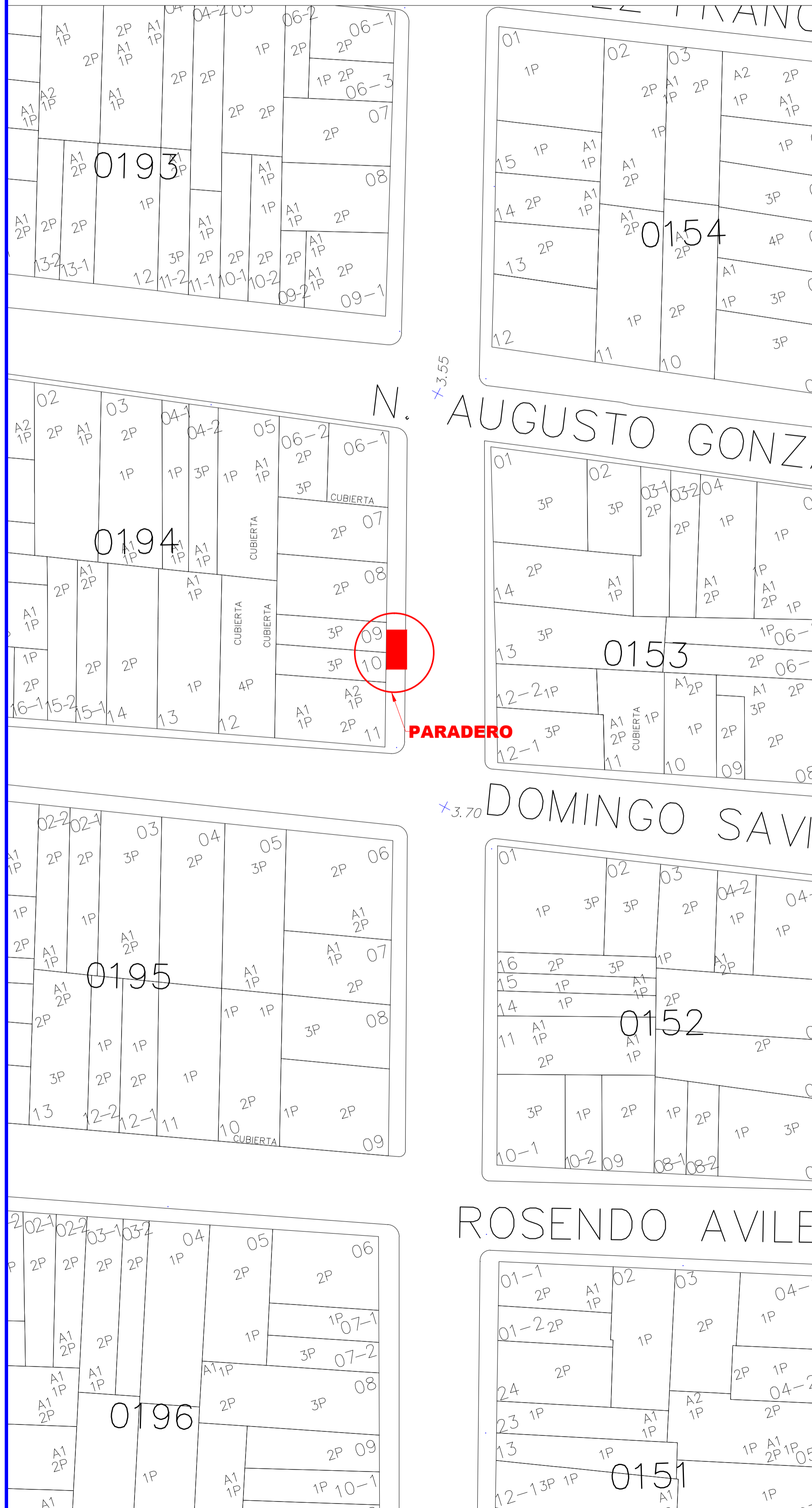



# UBICACIÓN DE PARADEROS DE TRANSPORTE PÚBLICO DE LA CIUDAD DE GUAYAQUIL


## UBICACIÓN MAPA CATASTRAL

ESCALA 1:1000




## PLANTA

ESCALA 1:100



## REG. FOTOGRÁFICO



## DATOS

**CODIGO DEL PARADERO:** 08-0194-009-0000-0-0-51  
**DIRECCIÓN:** Av. 7 SO (Los Rios) Y CALLE 36 A SO (Domingo Savio)  
**ACERA:** OESTE

ESTE PLANO ES PROPIEDAD DE LA M.I. MUNICIPALIDAD DE GUAYAQUIL

EQUIPO DE ESTUDIO: ARQ. CESAR CALLE ARQ. ALEXANDRA MORAN		DIRECCIÓN DE URBANISMO, AVALÚOS Y ORDENAMIENTO TERRITORIAL SUBDIRECCIÓN DE PROYECTOS ESPECÍFICOS	
AB. ANDRÉS ROCHE GERENTE GENERAL EPMT		PROYECTO: <b>MOBILIARIO URBANO                  PARADEROS DENTRO DE LA                  CIUDAD DE GUAYAQUIL</b>	
ESCALA: INDICADAS FECHA: SEPTIEMBRE DEL 2016 DIBUJO: JAVIER CALLE PIA RABASCALL ARCHIVO: D:\...DATOS 2016\PARADEROS 2016\ LOS RIOS/ paradero-Los Rios-lamina 27 A 31.dwg		LAMINA: <b>51</b>	
ING. FERNANDO AMADOR DIRECTOR DE TRANSPORTE PÚBLICO EPMT		ARQ. JOSÉ MIGUEL RUBIO JAÉN DIRECTOR DE URBANISMO, AVALÚOS Y ORDENAMIENTO TERRITORIAL	
ING. FERNANDO NAVAS DIRECTOR DE TRANSITO EPMT		ARQ. GINO MERA GILER SUBDIRECTOR DE PROYECTOS ESPECÍFICOS	